
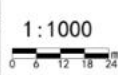






风玫瑰  比例尺 1:1000  位置图 

**地块控制内容**

地块编号	用地性质	用地面积 (公顷)	容积率	建筑密度 (%)	建筑层高 (米)	绿地率 (%)	机动车位 (个)	非机动车位 (个)	出入口方位	备注
JHTJ-MQ-08	100102	0.26	>1.0	≤30	≤24	≥6	≥0.2个/100㎡	≥0.5个/100㎡	建筑退让	/

**规划控制条文**

1. 图中的城市控制线属强制性控制内容。
2. 城市设计指引：合理引导门前的建筑布局，建筑空间强调严谨整齐的相互关系，与视线通廊相呼应，沿街一侧应尽量保持建筑界面的连续，塑造集镇镇区北部门户形象。
3. 地块内应注重环境管理，按照实际需求确定相应绿化防护隔离要求。



**图例**

二类工业用地	控制线名称
地块编号	建筑退让线
用地性质	建筑退让线
建筑红线	建筑退让线
道路红线	建筑退让线
道路绿线	建筑退让线
道路中心线	建筑退让线