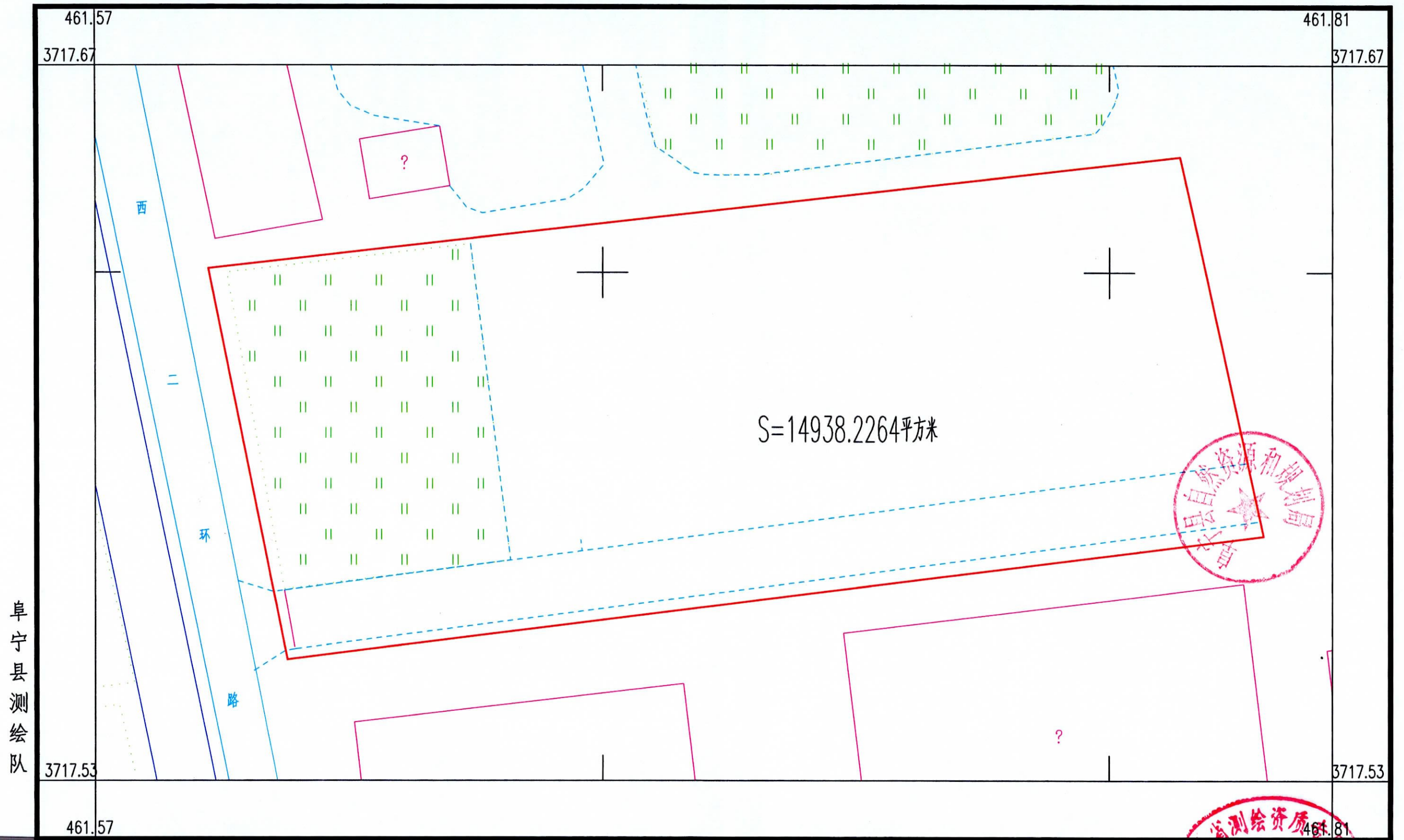

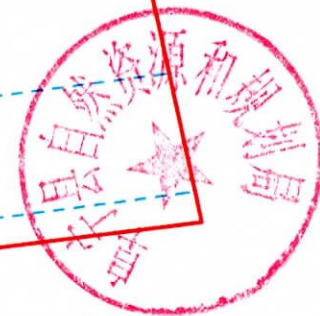


机械加工用地范围图

3717.531-40461.566



阜宁县测绘队



CGCS2000 坐标系
1985年黄海高程基准
2019年7月数字化成图

1:1000

测量员: 曹阳
制图员: 戴飞
审核员: 王辉