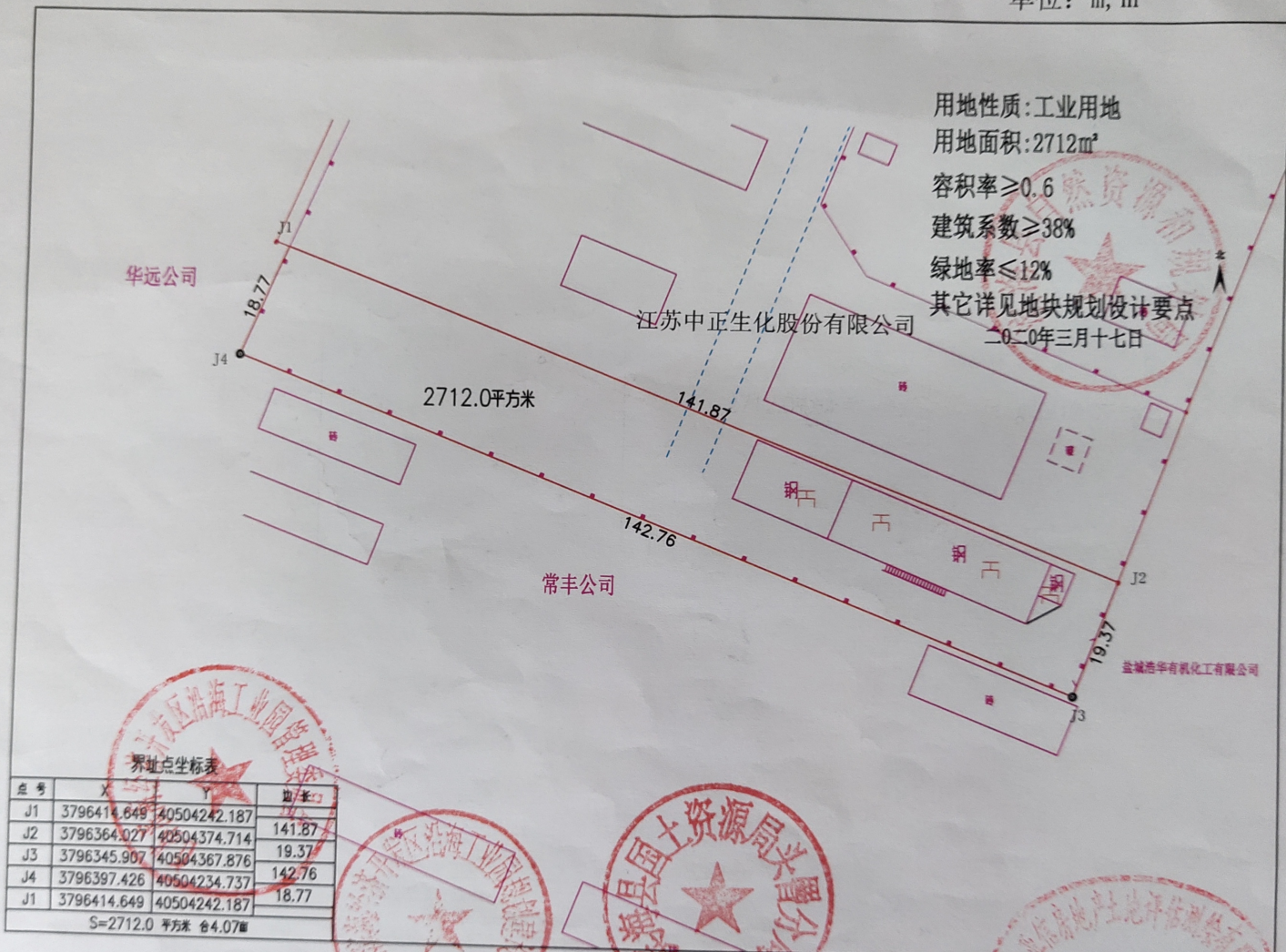



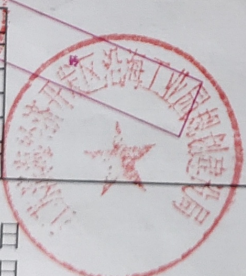
# 沿海2019-05号地块现状图 单位: m, m<sup>2</sup>



界址点坐标表

点号	X	Y	边长
J1	3796414.649	40504242.187	141.87
J2	3796364.027	40504374.714	19.37
J3	3796345.907	40504367.876	142.76
J4	3796397.426	40504234.737	18.77
J1	3796414.649	40504242.187	

S=2712.0 平方米 合4.07亩



制图日期: 2019年11月29日  
 审核日期: 2019年11月29日

1:870

制图者: 周全  
 审核者: [Signature]

